

Φωτογραφίες της παλιάς Αθήνας

Σπάνια φωτογραφία, με θέα την Ακρόπολη, λίγο πριν τα μέσα του 19ου αιώνα...



Κοντινή φωτογραφία της Ακρόπολης, λίγο μετά τα μέσα του 19ου αιώνα, όπου διακρίνονται οι οικισμοί που κατεδαφίστηκαν το 1880...



Πύλη του Ανδριανού (1861)...



Ποταμός Κηφισός, Κολοκυνθού (1870)...



Περιοχή Εξαρχείων (1870)...



Πλατεία Ομονοίας (περί τα 1870)...



Αεροφωτογραφία από αερόστατο (1890)...



Οδός Συγγρού (1890)...



Η Ιερά Οδός, όταν ήταν ακόμη καρόδρομος (1890)...




Τα πρώην Ανάκτορα και σημερινή Βουλή (1894)...



Ποταμός Ιλισσός (1895)...



Το Ολυμπιακό Ποδηλατοδρόμιο στο Παλαιό Φάληρο (1896), στη θέση του οποίου χτίστηκε το 1964 το στάδιο «Γεώργιος Καραϊσκάκης»...




Πλατεία Συντάγματος (περί τα τέλη του 19ου αιώνας)...



«Αραμπατζής» (μεταφορέας) στο Μοναστηράκι (τέλη του 19ου αιώνα)...



Όταν οι πρόποδες της Ακρόπολης ήταν ακόμη βοσκότοπος (1903)...



Νοσοκομείο «Ευαγγελισμός» (1903)...



Οδός Σταδίου (1904)...



Οδός Ερμού (1904)...



Οδός Πατησίων (1904)...



Οδός Αθηνάς (1906)...



Λεωφόρος Κηφισίας (1907)...



Πλατεία Μητροπόλεως, στον καφενέ του Λυκούργου (1907)...




Κολωνάκι, οδός Πλουτάρχου (1908)...



Θησείο (1908)...



Λυκαβηττός (1909)...



Πλάκα (1920)...



Κηφισιά (1920)...



Πηγή: «Περίπατος στην παλιά Αθήνα (1850-1920)» (Γιώργος Σμυρνιούδης)